



KOCAELI G22-b-18-c

G22-b-18-b

4 521 317,05

4 521 317,05

4 521 317,05

4 520 000

4 520 000

4 520 500

4 520 000

4 519 500

4 519 000

4 518 500

4 518 500

G22-b-18-c

G22-b-18-d

4 518 500

Verken 2005 Tarifi Hava Fotoğraflarında Üretilmiştir.
Yapma Foto: ANK-KENT Planlama Sebülül Harita
Mühürü Başarı Saygı Tuzen UA Ölç.

1:5000

[Signature] KONTROL
Harita Çizimci
Harita Mühürü
Mühürü Başarı Saygı Tuzen UA Ölç.

[Signature]
Harita Mühürü
Mühürü Başarı Saygı Tuzen UA Ölç.

ÖNAY

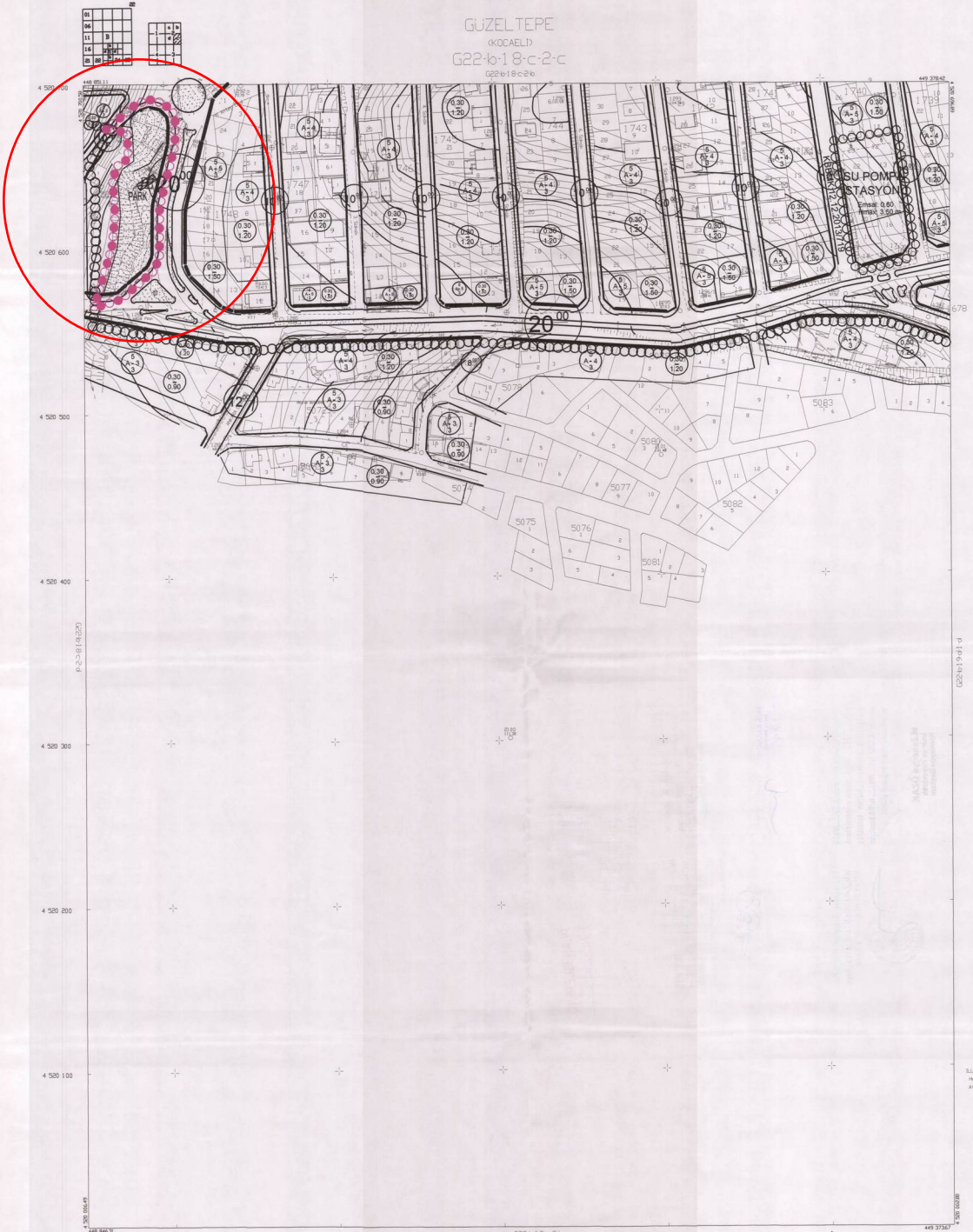
Kocaeli Büyükşehir Belediyesi
Ticaret Bakanlığı
Yapı İşleri Genel Müdürlüğü
Harita Mühürü Başarı Saygı Tuzen UA Ölç.

MS. 63/2006



KOCAELİ - G22-b-18-c

GUZELTEPE
(KOCALID)
G22-b-1 8-c-2-c
G22-b-1 8-c-2-b



P:22-38 (4:25)

G22-b-1 8-c-1-d

G22-c-1 8-c-3-b

BU PLANLILER BANKASI TARAFINDAN
ONAYLANMIŞ (1/2000 ÖLÇEK)
HALIHAZIR PAFTALARI BAYTASAL
ALTIKILAR ÜZERİNE KİZEYİ BEHERCELİK &
DANIŞMANLIK TARAFINDAN HAZIRLANMIŞTIR.

14000

Yükseklik : Gökten MAN/NU/P/ve T.C./T.A.S/İ.
Sorumlu Müh. : Orman Kızıoğlu
Çizim : Gökten MAN/NU/P/ve T.C./T.A.S/İ.

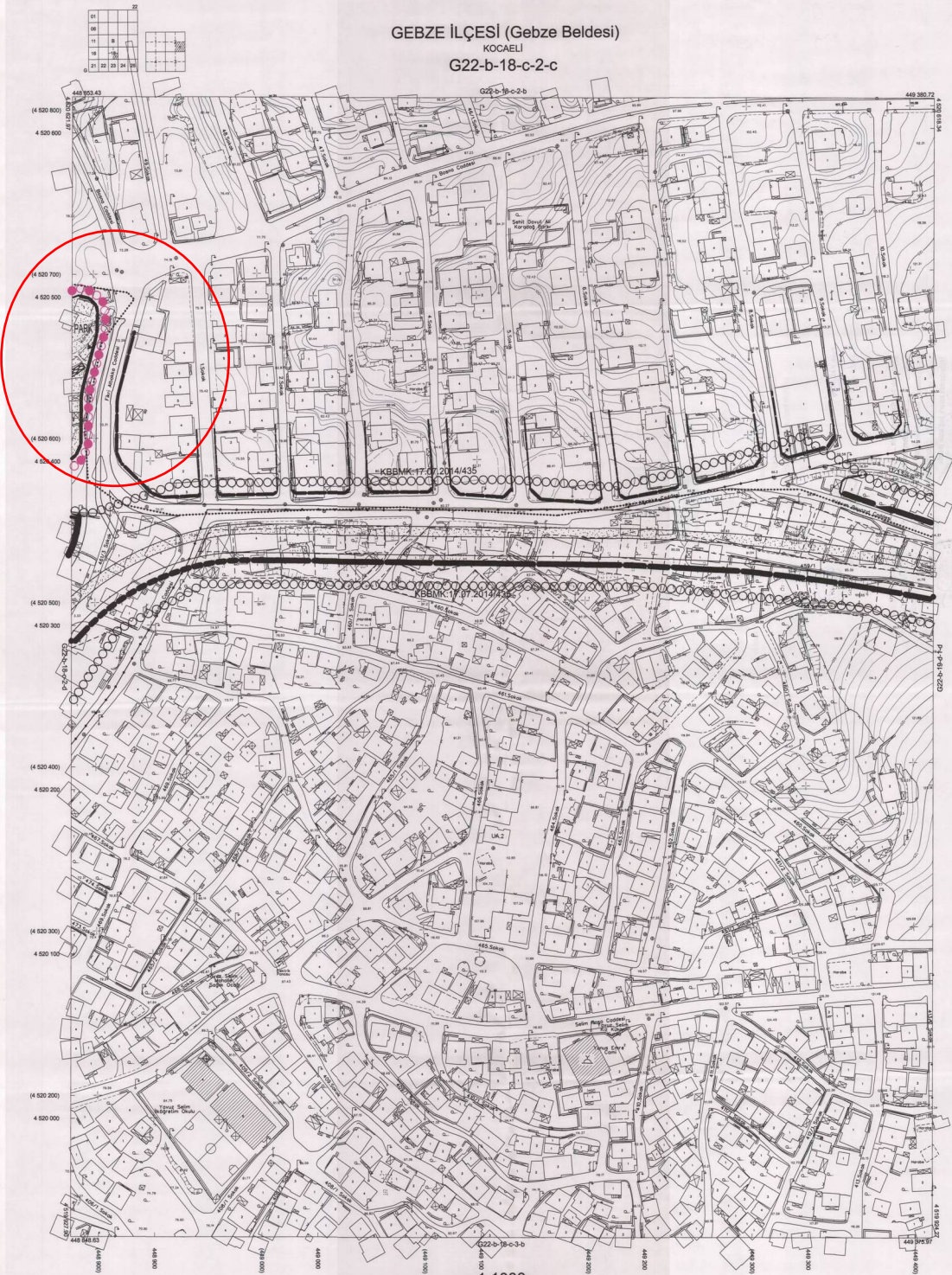
ŞİLER BİNAKİ
M/13/2016/1
M/14/4/2016

GEBZE İLÇESİ (Gebze Beldesi)

KOCAELİ

G22-b-18-c-2-c

G22-b-18-c-2-b



Kocaeli Büyükşehir Belediyesi
tarafından Fotogrametrik yöntemle
yapılan Kocaeli iline ait 1:1000
ölçekli sayısal Halihazır Harita 3194
sayılı İmar Kanununa İlişkinine
göre hazırlanmış ve onanmıştır.
28.11.2011



Başkanın Adına
GÖRÜMEN MENKUR
İmar ve Şehircilik Dairesi Başkanı

GEBZE İLÇESİ (Gebze Beldesi) G22-b-18-c-2-c
KOCAELİ

Koordinatlar ve pafta bölünmeleri en son güncellenmiş
TUTUGAY'a bağlı 2005.2 eşoğunda, GR80 eşoğudu ve
Türansel Mercator (TM) projeksiyonünde düzenlenmiştir.
Ağustos 2010 tarihinde yapılan resmi hava fotoğraflarından
çalıştırılarak hazırlanmış olup çizim yapılmıştır.

Yüklenici Firma: TUTUGAY HARİTA A.Ş.
CETRAKAYA İMAR A.Ş.
(Ortak Çizim)

PROJE YÖNETİCİSİ

ALTAN CETRAKAYA
Harita Mühendisi

Harita Mühendisi

SELM SAYDAZ

Harita Mühendisi

DİLEK AYDIN

Harita Mühendisi

ERFEL AKIN

Harita Mühendisi

HAKAN UYAN

KONTROL
HALHAZIR HARİTA SEFİ

İSMAIL BEYRUTLU

Harita Mühendisi

Harita Mühendisi

Harita Mühendisi

Harita Mühendisi

PROJE YÖNETİCİSİ

HARİTA BÜRE YÜZÜRDÜ Y.

ŞİRKETİN BAŞKANI

Harita Mühendisi

Harita Mühendisi

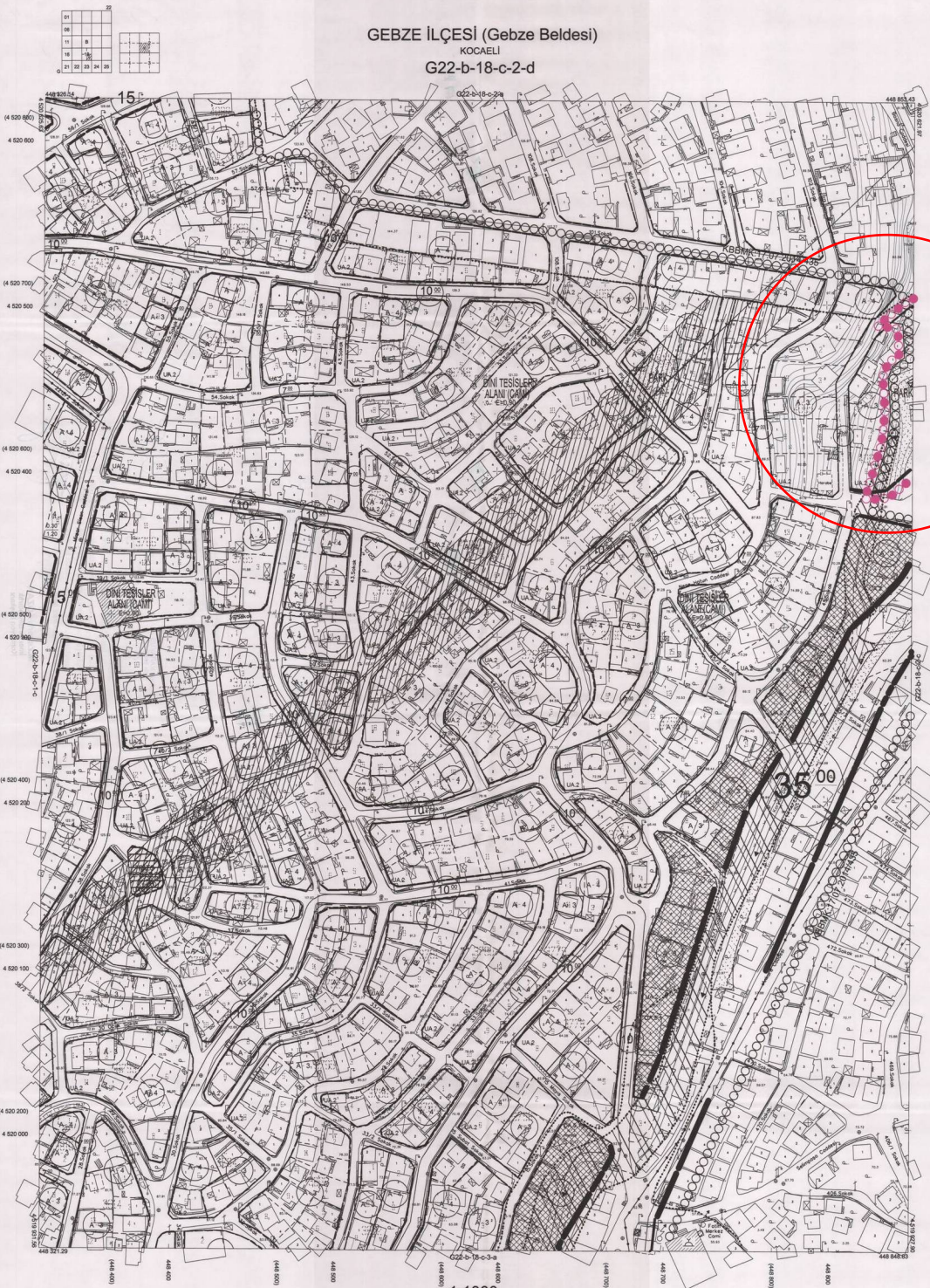
Harita Mühendisi

Harita Mühendisi

GEBZE İLÇESİ (Gebze Beldesi)

KOCAELİ

G22-b-18-c-2-d



İstanbul Büyükşehir Belediyesi
Trafik ve Ulaştırma Dairesi Başkanlığı
Yerleşim ve İmar Şube Müdürlüğü
Dışişleri Sayısı: Harita/1514
Sayın İmar Kuruluna / Müdürlüğe
gönderilmektedir ve şifre:



OKUMAK MÜSTAKKİL
İmar ve Gebze Beldesi Dairesi Başkanlığı

GEBZE İLÇESİ (Gebze Beldesi) G22-b-18-c-2-d
KOCAELİ

1:1000

Koordinatlar ve pafta bölünmesi en son güncellenmiş
TUTGAY'a bağlı 2005-01 eşiğünde, GRS50 eşiği ve
Trafiksel Menziller (TM) bölünüşüne dayanmaktadır.
Ağustos 2010 tarihinde yapılan teknik harita bölünüşünden
sonra yapılar sağa çapırlarına göre hareket etmektedir.
Yükseklik Fikri : KUTLUYERİ HARİTA A.Ş.
ÇETNKAYA NAR A.Ş.
(Orhan Güngör)

PROJE YÖNETİCİSİ
ALTAN ÇETNKAYA
Harita Mühendisi

30

Harita Mühendisi
DİLEK AYDIN

Harita Yüksek Mühendisi
ESREF AKOĞ

Harita Yüksek Mühendisi
HAZKAN EKİN

KONTROL

SELM SAYDAN

Harita Yüksek Mühendisi
HAKAN EKİN

HALUKAZER HARİTA ŞEFİ
TAMAM, SİYERİNG
Harita Mühendisi

PROJE YÖNETİCİSİ
HARİTA ŞUBE MÜDÜRÜ V.
SERKAN ÖZALP

Harita Yüksek Mühendisi